

Váš dopis zn.: **elektronické podání**  
Ze dne: **30.04.2024**  
Naše značka: **1SCVZAD20754**  
Vyizuje: **1. S V, a.s.**  
(automatické vyjádření)  
Tel./fax: **840 111 322**  
Mobil: **601 275 275**  
E-mail: **info@1scv.cz**  
Datum: **30.04.2024**

Adresa žadatele:  
**Metroprojekt Praha a.s.**  
**Argentinská 1621/36**  
**17000 Praha**

## Vyjádření společnosti 1. S V, a.s. k předprojektové přípravě

Název akce:	Optimalizace traťového úseku elákovice (mimo) - Mst tice (v etn ) - úprava dokumentace – náhrada p jezdů P2725		
Účel vyjádření:	Existence zařízení		
Lokalizační údaje:	Okres:	Praha-východ	
	Obec:	elákovice	
	Katastrální území, parcelní číslo:	elákovice, 3909/50 pozemková	
Zájmové území:	Vymezeno v situaci uvedené v příloze		
Kontaktní osoba:	Ondřej Gondkovský		
Kontakt. údaje: tel., e-mail	774919419, ondrej.gondkovsky@metroprojekt.cz		
Vlastník dotčené IS:	Nepředáno, Msto elákovice		
Platnost vyjádření:	jeden rok ode dne vyhotovení*		

\* Vyjádření pozbývá platnost po vypršení jeho lhůty. V případě potřeby si vyžádejte vyjádření nové.

**Toto vyjádření o existenci za ízení nenahrazuje vyjádření k možnosti napojení dané akce na vodohospodářské síť v provozování 1. S V, a.s. Pro uvedené je nutné podat novou následnou žádost (viz odkazy na žádosti níže).**

**Toto vyjádření o existenci za ízení nenahrazuje vyjádření k projektové dokumentaci pro vydání příslušného rozhodnutí ani souhlas se stavbou. Pro uvedené je nutné podat novou následnou žádost (viz odkazy na žádosti níže).**

Ve Vašem zájmovém území se **nachází** za ízení v provozování společnosti 1. S V, a.s. a jejich ochranná pásma. Konkrétně se jedná o:

erpací stanice vodovodu, Kanalizační ad DN<500, Objekt vodovodu, Pípojka kanalizace, Pípojka vodovodu, Vodovodní ad DN<500

V případě, že se konkrétně jedná o: Ochranné pásmo vod. zdroje, je nutné si stanovené podmínky omezení vyžádat u provozovatele.

V příloze Vám zasíláme zakres uvedeného za ízení. Zakres liniového vedení slouží pouze jako orientační informace o jeho existenci a nenahrazuje skutečné umístění za ízení v zájmovém území.

Případná existence vodovodních a kanalizačních přípojek i vnitřního vodovodu a kanalizace není součástí poskytnutého vyjádření, jelikož tato za ízení nejsou v provozování nebo servisování společnosti 1. S V, a.s. Umístění těchto za ízení je nutné ověřit u vlastníků příslušných staveb i pozemků (vlastníkem vodovodní nebo kanalizační přípojky, popřípadě jejich částí z ízených před nabytí účinnosti Zákona č. 274/2001 Sb. o vodovodech a kanalizacích v platném znění, je vlastník pozemku nebo stavby připojené na vodovod nebo kanalizaci, neprokáže-li se opak).

Dále upozorujeme, že se ve Vašem zájmovém území mohou nacházet vodohospodářská za ízení ve správě jiných provozovatelů a rovněž za ízení ve výstavbě i za ízení zrušená. Všechna tato za ízení nejsou v poskytnutém vyjádření zohledněna.

**V případě zájmu o digitální podobu vodohospodářského za ízení si založte novou žádost (viz odkazy na žádosti níže).**

Skutečné umístění zaízení je nutné před zahájením stavby vytýčit přímo na místě, nejlépe však ještě před zahájením projektových prací. Vytrasování je možné provést pouze na vodivých materiálech, na ostatních je potřeba k určení přesné trasy provést průzkumné sondy. Vytýčení skutečného umístění zaízení je možné objednat u 1.SčV, a.s. na tel. **840 111 322**, [info@1scv.cz](mailto:info@1scv.cz).

Dodržte ochranné pásmo vodovodu a kanalizace dle zákona č. 274/2001 Sb. v platném znění a podmínky SN 73 6005 prostorové uspořádání sítě technického vybavení (hloubka krytí, souběh, křížení, použití ochranné konstrukce atd.). V místě křížení je nutné použít ochranné konstrukce (chráňky) min. 1,5 m na obě strany. Nad kanalizační stokou, kanalizačními přípojkami, vodovodním řádem, vodovodními přípojkami a v jejich ochranných pásmech nesmí být postaven žádný objekt s výše uvedenou stavbou související.

Manipulace na stávajícím vodohospodářském zaízení je pouze v kompetenci provozovatele. Vodohospodářské zaízení nesmí být v souvislosti se stavbou poškozeno. Pokud při provádění stavby i jakýchkoli úprav souvisejících s uvedenou akcí dojde k poškození zaízení v provozování 1. SčV, a.s., náklady spojené s jejich opravou hradí investor stavby. Stavebník je povinen zachovat veškeré nadzemní zaízení stávajících sítí na povrchu terénu a s tím spojené jejich výškové uložení.

Dojde-li v průběhu prováděných prací k odkrytí zaízení v provozování 1. SčV, a.s., musí být vždy pozván zástupce provozovatele ke kontrole potrubí před provedením záhozu. Vyjádření provozovatele bude provedeno zápisem do stavebního deníku.

V rámci stavebního zákona, resp. jeho prováděcí vyhlášky č. 501/2006 Sb. v platném znění musí být odvádění srážkových vod ze zastavěných ploch nebo zpevněných ploch, pokud se neplánuje jejich jiné využití, řešeno prostřednictvím jejich vsakováním.

Dle § 159 zákona 183/2006 Sb. (stavební zákon) odst. (2), projektant odpovídá za správnost, celistvost, úplnost a bezpečnost stavby provedené podle jím zpracované projektové dokumentace a proveditelnost stavby podle této dokumentace, jakož i za technickou a ekonomickou úroveň projektu technologického zaízení, včetně vlivu na životní prostředí.

Dodržte příslušné technické standardy pro vodohospodářská zaízení, které jsou k dispozici na [www.1scv.cz](http://www.1scv.cz).

S pozdravem



**1.SčV, a.s.**

Ke Kablo 971, 100 00 Praha 10  
IČ: 47549793, DIČ: CZ 47549793

Ing. Bc. Robert Morávek, MBA, LL.M., DBA  
technický editel

Následnou žádost o poskytnutí dat DGN k této žádosti vytvořte [zde](#).

Následnou žádost o poskytnutí vyjádření k existenci vodohospodářských zaízení s možností napojení k této žádosti vytvořte [zde](#).

Následnou žádost o poskytnutí vyjádření k projektové dokumentaci pro povolení staveb bez přípojení na vodohospodářské zaízení k této žádosti vytvořte [zde](#).

Následnou žádost o poskytnutí vyjádření k projektové dokumentaci pro povolení staveb s přípojením na vodohospodářské zaízení k této žádosti vytvořte [zde](#).



Váš dopis zn.: **elektronické podání**  
Vy izuje: **Miroslav Paleček**  
Ze dne: **03.05.2024**  
Naše zna ka: **1SCVZAD20777**  
Telefon:  
E-mail: **mpalecek@1scv.cz**  
Datum: **03.05.2024**

Adresa žadatele:  
**Metroprojekt Praha a.s.**  
**Argentinská 1621/36**  
**17000 Praha**

### Informace k žádosti o poskytnutí dat DGN společnosti 1.S V, a.s.

Ú el informace:	Optimalizace tra ového úseku elákovice (mimo) - Mst tice (v etn ) - úprava		
Lokaliza ní údaje:	Okres:	Praha-východ	
	Obec:	elákovice	
	Katastrální území, parcelní íslo:	elákovice, 3909/50 pozemková	
Zájmové území:	Vymezeno v situaci uvedené v p íloze*		
Kontaktní osoba:	Ond ej Gondkovský		
Kontakt. údaje: tel., e-mail	774919419, ondrej.gondkovsky@metroprojekt.cz		
Platnost vyjád ení:	ke dni vyhotovení		
Up esn ní žádosti:			

Ve Vašem zájmovém území se ke dni vyhotovení této informace

#### nachází

za ízení v provozování nebo servisování společnosti 1. S V, a.s. a jejich ochranná pásma.

Poskytujeme Vám datový soubor ve formátu DGN, Referen ní systém: S-JTSK, BpV  
P ípadné p ípojky jsou zakresleny orienta n , 1.S V, a.s. není jejich vlastníkem a ani provozovatelem.  
Zakresleny jsou pravd podobné pr b hy sítí, které nelze použít pro návaznou výstavbu, pokud nebude jejich správnost ov ena m ením.

**Tato poskytnutá informace má pouze informativní charakter a nenahrazuje stanovisko i vyjád ení společnosti 1.S V, a.s. k p ípadné stavební i jiné innosti žadatele, ani k projektové dokumentaci.**

Žadatel se zavazuje, že poskytnutá data budou využita pouze k uvedenému ú elu a nebudou dále poskytována t etím osobám, ani jinak ší ena nebo komer n využívána.

S pozdravem

**Václav Patzelt**  
manažer útvaru GIS

#### Legenda vrstev v souboru DGN:

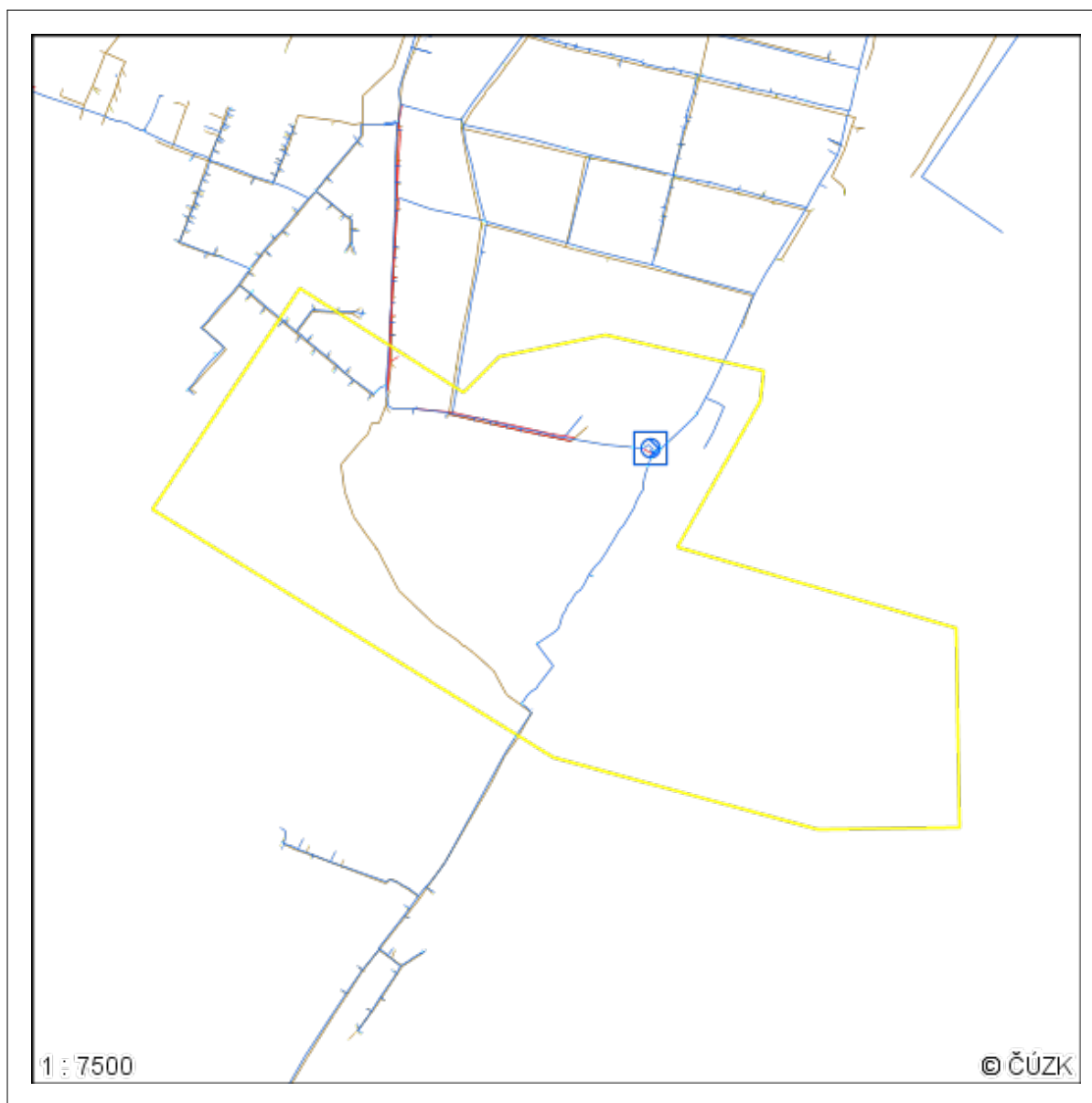
- **vodovod:** vodní zdroj - vrstva 15, vodovodní p ípojky - vrstva 21, povrchový objekt vodovodu - vrstva 30, chráni ka vodovodu - vrstva 31, zaslepení vodovodu - vrstva 32, ochranné pásmo - vrstva 33, pr tokom r vodovodu - vrstva 34, ventil vodovodu - vrstva 36, objekt vodovodu - vrstva 48, hydranty - vrstva 50, šoupata - vrstva 51, vodovodní ady - vrstva 52, popisy ad (materiál, pr m r) - vrstva 53, popis p ípojek (materiál, pr m r) - vrstva 54, vodojem - vrstva 58, ÚV - vrstva 59, vodom rná šachta - vrstva 60, ATS - vrstva 61
- **kanalizace:** kanaliza ní ady - vrstva 2, revizní šachtice - vrstva 3, popisy ad (materiál, pr m r) - vrstva 5, nadmo ská výška šachty - vrstva 10, erpací stanice - vrstva 11, odleh ovací komora - vrstva 13, chodba/chráni ka kanalizace - vrstva 35, šoup /hydrant na tlakové kanalizaci - vrstva 37, objekt kanalizace - vrstva 45, povrchový znak na kanalizaci - vrstva 46, OV - vrstva 49, popis p ípojek (materiál, pr m r) - vrstva 55, kanaliza ní p ípojky - vrstva 56
- **elektro:** objekt elektro - vrstva 6, objekt KAO - vrstva 7, podp rný bod - vrstva 8, elektro linie - vrstva 9


















\*P íloha: situace zájmového území

P íloha k žádosti o poskytnutí informace ze dne: **03.05.2024**

Naše zna ka: **1SCVZAD20777**

### Situace zájmového území



- |  |  |   |
|--|--|---|
|  Úsek vodovodního řadu              |  Úsek kanalizačního řadu              |  Linie elektro               |
|  Úsek vodovodního řadu              |  Úsek kanalizačního řadu: dešťová     |  Ochranné pásmo: I. stupeň   |
|  Úsek vodovodní přípojky            |  Úsek kanalizační přípojky            |  Ochranné pásmo: II. stupeň  |
|  Úsek vodovodní přípojky            |  Úsek kanalizační přípojky: dešťová   |  Ochranné pásmo: III. stupeň |
|  Úsek vodovodního řadu: mimo provoz |  Úsek kanalizačního řadu: mimo provoz |  Ostatní                     |
|  Úsek vodovodního řadu: zrušeno     |  Úsek kanalizačního řadu: zrušeno     |   |